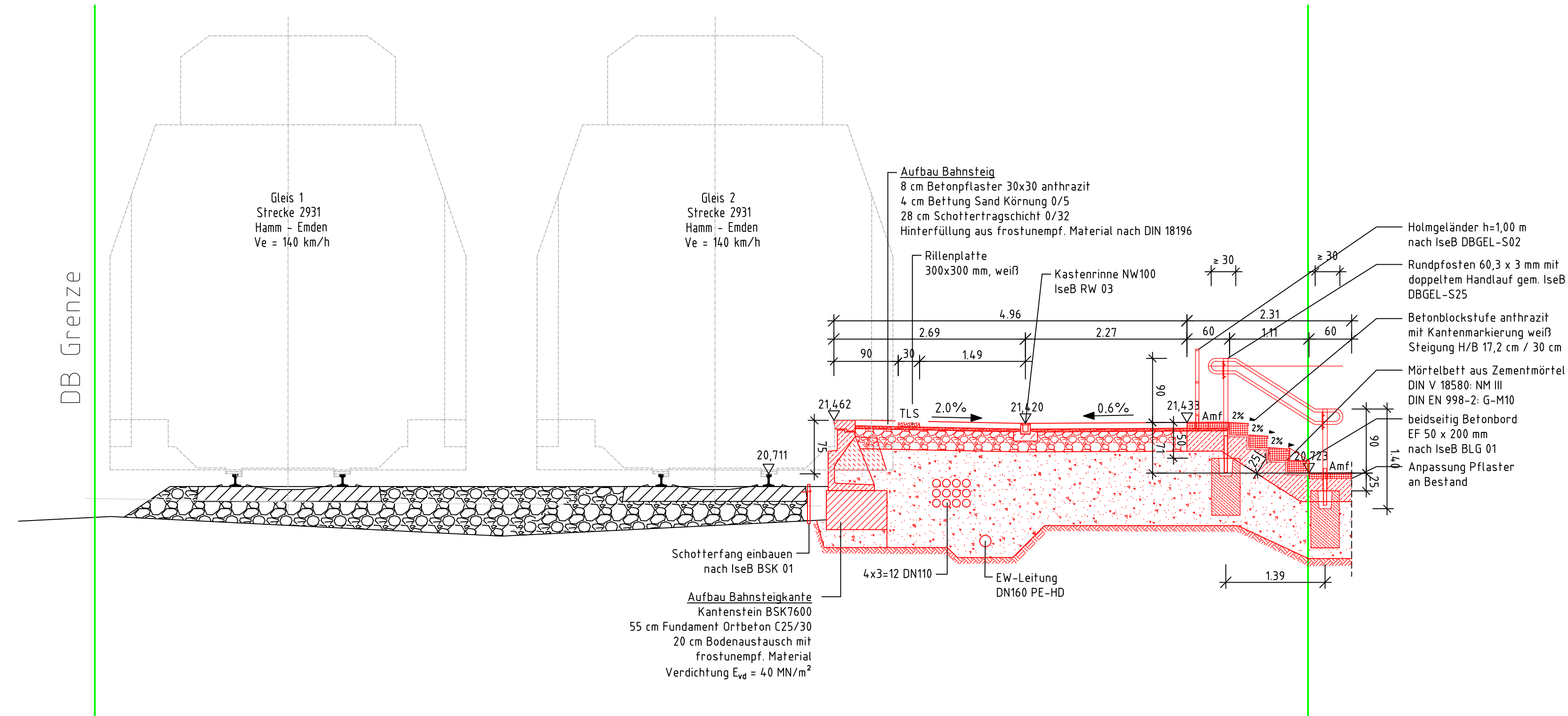
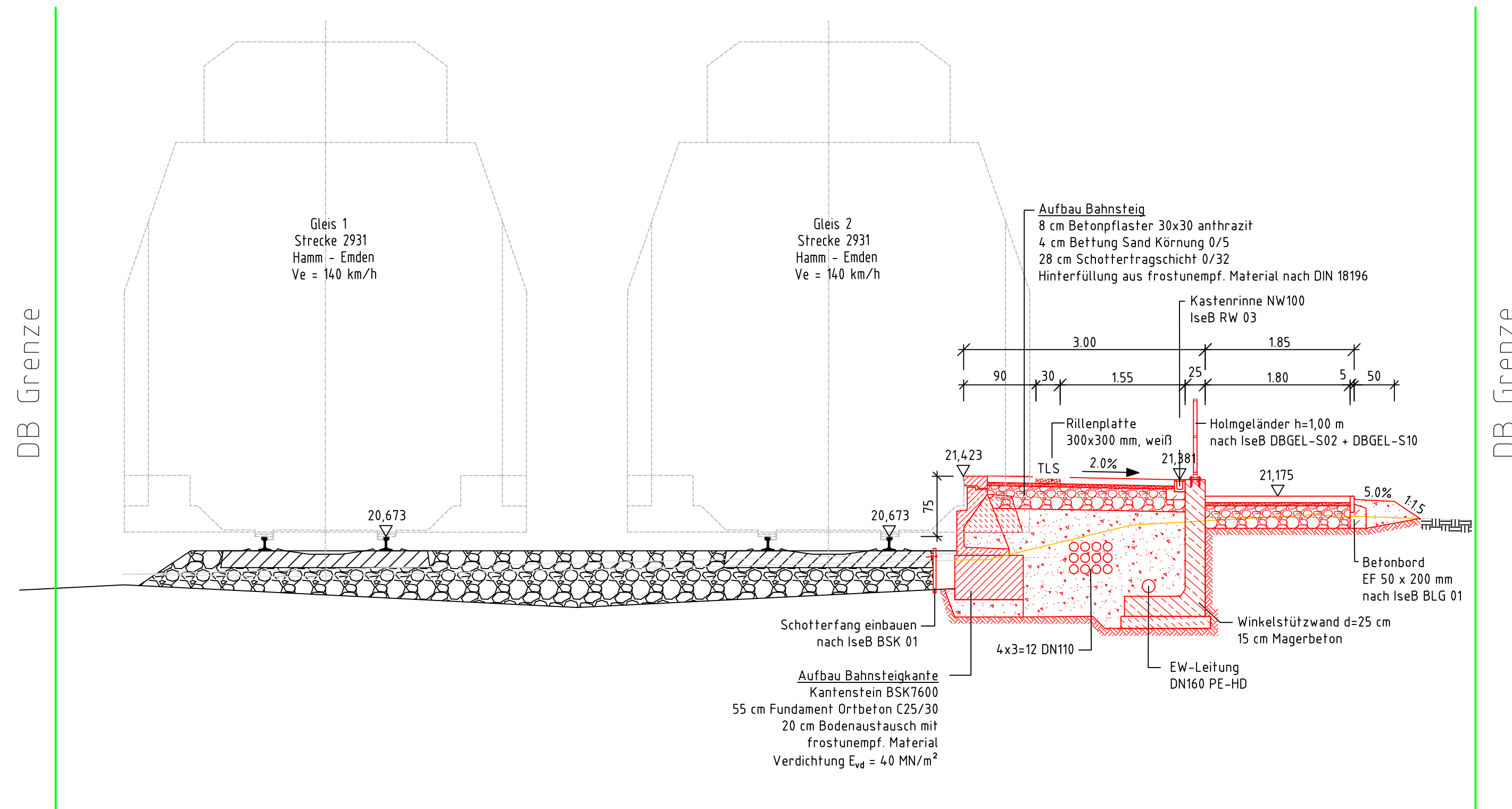


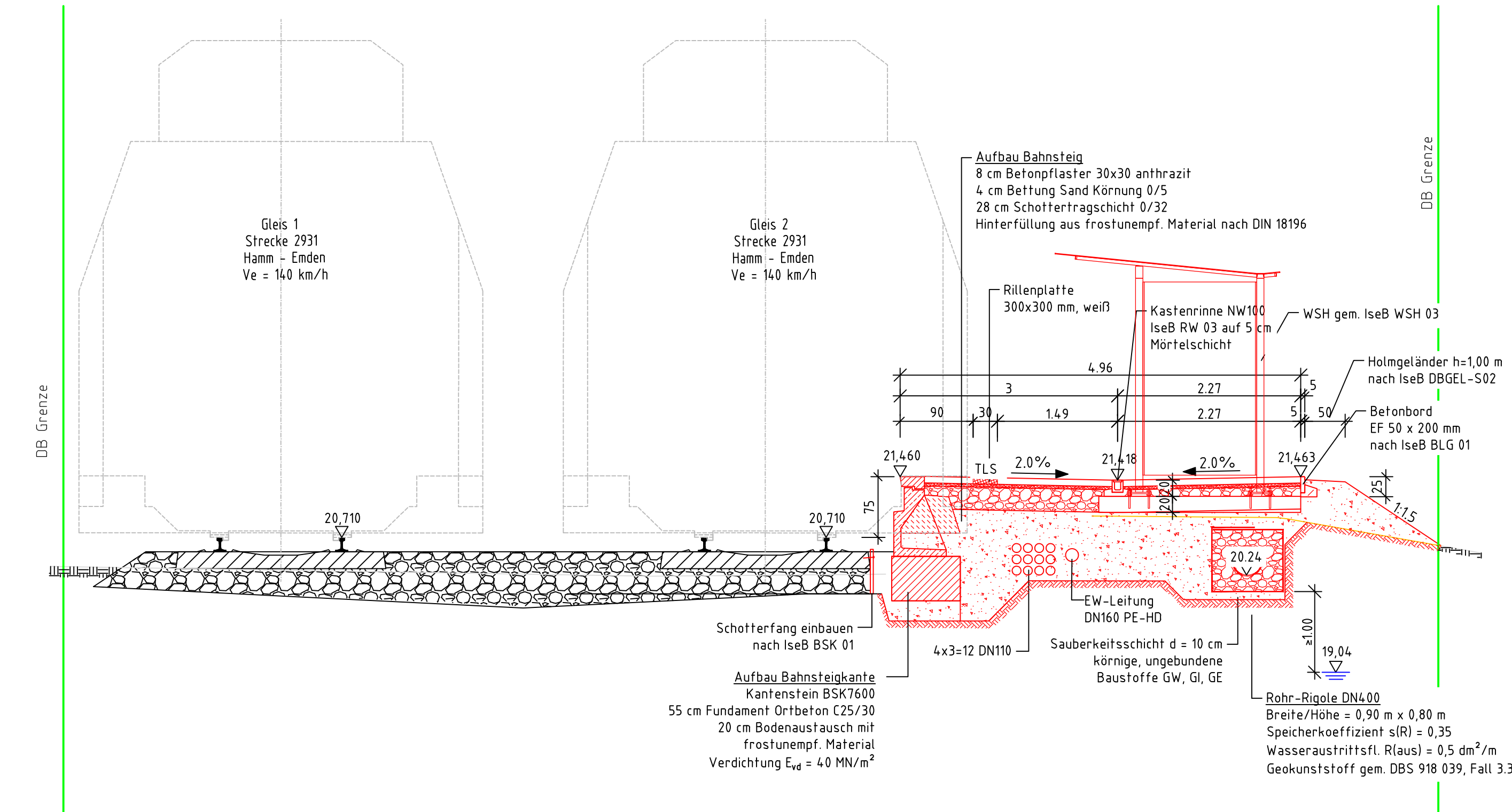
Schnitt A.2-A.2
km 248,8+76.00
M. 1:50



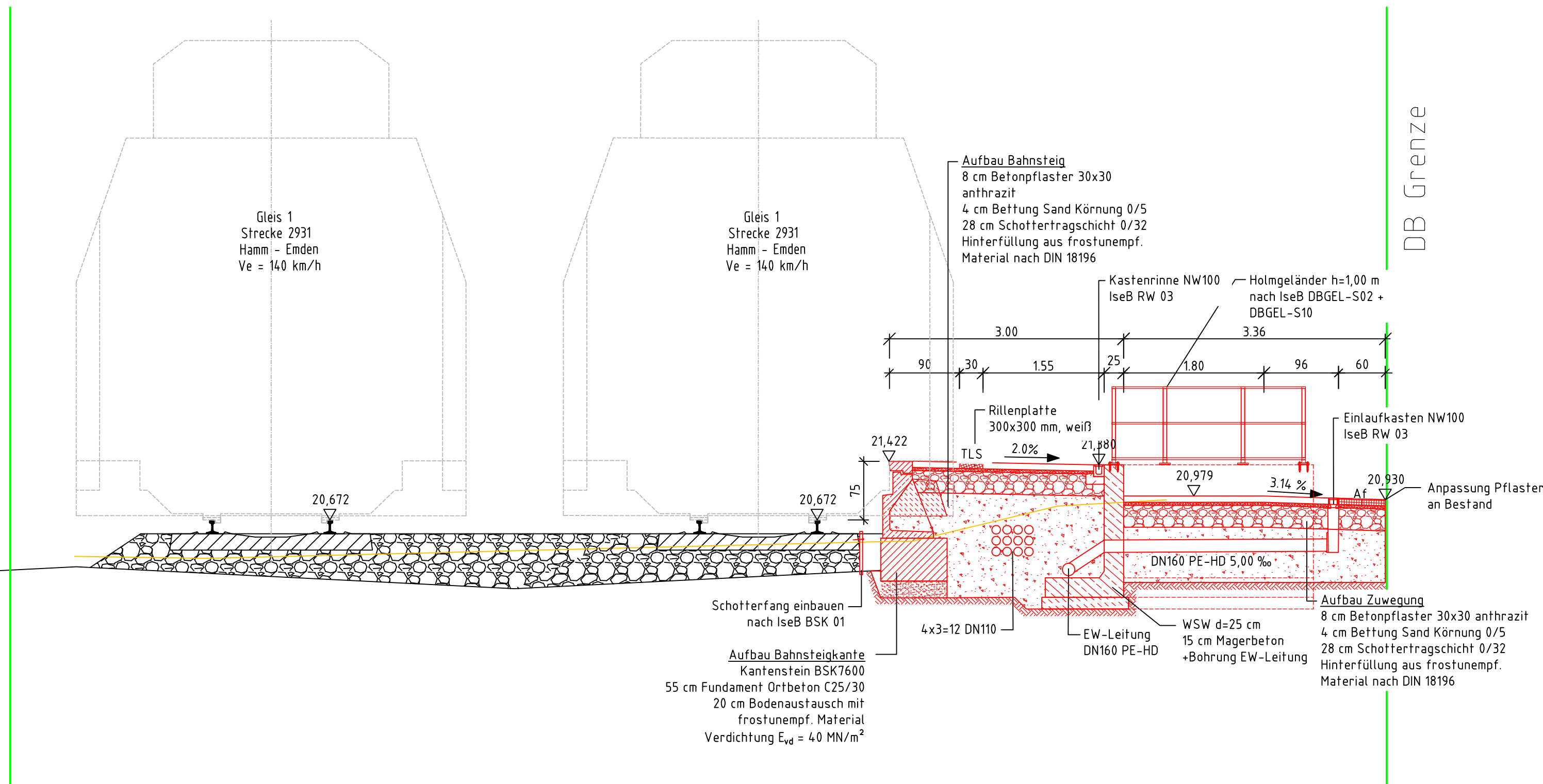
Schnitt D.2-D.2
km 249,0+15.00
M. 1:50



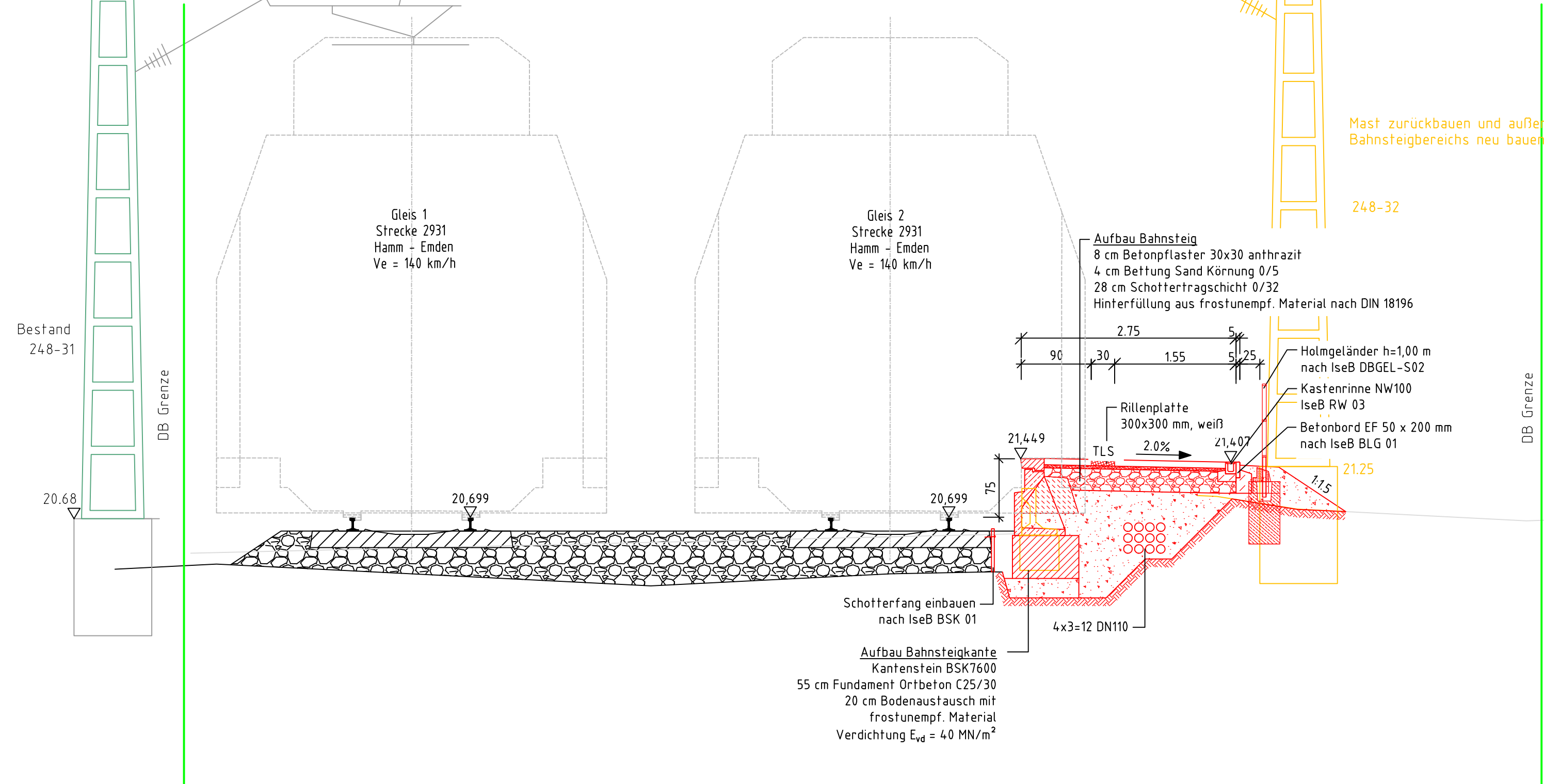
Schnitt B.2-B.2
km 248,8+80.00
M. 1:50



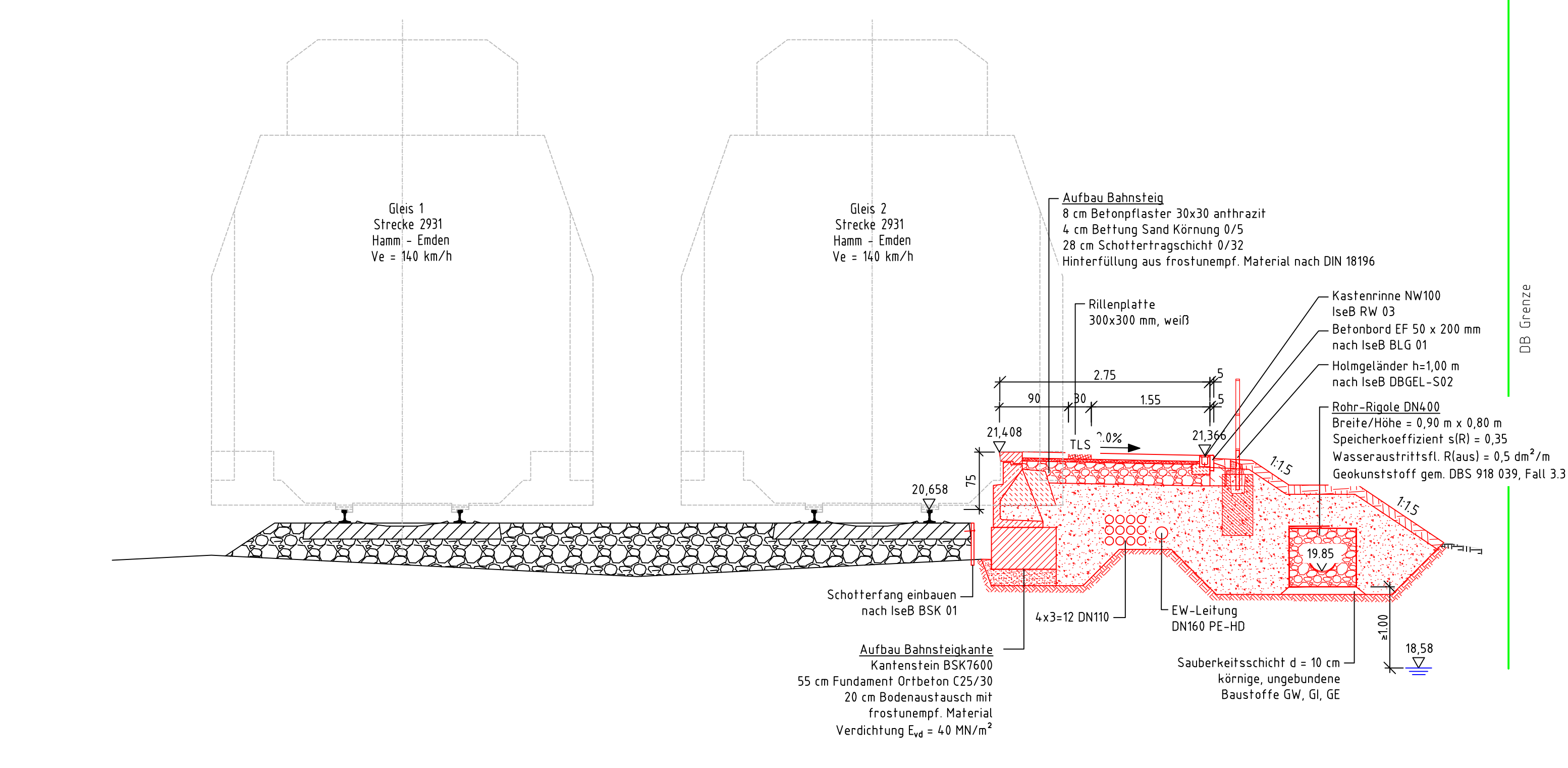
Schnitt E.2-E.2
km 249,0+19.00
M. 1:50



Schnitt C.2-C.2
km 248,9+19.36
M. 1:50



Schnitt F.2-F.2
km 249,0+70.00
M. 1:50



Übersicht Expositionsclassen und Betondruckfestigkeiten													
Bauteil	Expositionsclassen												Betonfestigkeitsklasse
	X0	XC	XD	XF	XA	XM	XB	XC	XD	XF	XA	XM	
Winkelstützwand	-	-	-	X	-	X	-	-	X	-	-	-	C35/45
Betonstahl: B500B (Stabstahl) bzw. B500A (Matten)													5,0 B 500 B
Baustahl: S235; Korrosionsschutz gem. DIN EN ISO 12944													

Index	Art der Änderung	Datum	Name	Unterschrift
1				
2				
3				
4				
5				
6				
7				
8				
9				
10				
11				
12				
13				
14				
15				
16				
17				
18				
19				
20				
21				
22				
23				
24				
25				
26				
27				
28				
29				
30				
31				
32				
33				
34				
35				
36				
37				
38				
39				
40				
41				
42				
43				
44				
45				
46				
47				
48				
49				
50				
51				
52				
53				
54				
55				
56				
57				
58				
59				
60				
61				
62				
63				
64				
65				
66				
67				
68				
69				
70				
71				
72				
73				
74				
75				
76				
77				
78				
79				
80				
81				
82				
83				
84				
85				
86				
87				
88				
89				
90				
91				
92				
93				
94				
95				
96				
97				
98				
99				
100				

Bauherr DB InfraGO AG Personenbahnhöfe Bahnhofsbauamt Braunschweig Willy-Brandt-Platz 1, 38100 Braunschweig	Bauherrvertretung / Projektleitung DB InfraGO AG Personenbahnhöfe Baumanageramt, Regionalbereich Nord Rundstedt 11, 30161 Hannover	DB InfraGO
Baudirektive: Profiler gemäß VV BAU bzw. Planprüfer gemäß VV BAU STE		Eisenbahn-Bundesamt (EBA)

Projekt FABB1 Verkehrsstation Geeste Strecke 2931 Hamm - Emden, km 248,8				Anlage 3.3.7
Projekt-Nr. G.011332061				
Übersicht				
Planungsphase	Ausführungsplanung	Strecke	Hamm - Emden	Maßstab 1:50
Planbezeichnung/Planinhalt	Querprofile Bstg 2	Strecken-Nr.	2931	Bahnstrecke-Nr. 2028
Planart/SAP-PM-Equipment	Querprofile	Stations-km	248,8	Koordinatensystem DBREF
Plannummer	V0...30200_B14...000_PVA_B02_LP_2012...	Höhen-system		DBREF
Plansteller	w+b ingenieure	Bauvorlageberechtigter (BVB) gemäß VV BAU / VV BAU-STE		
Projektverantwortlicher als Vorgesetzter Eisenbahnen des Bundes (EiB)				Freigabe der Ausführungsunterlagen gemäß Freigabeschein vom: Freigabe Nr.:
Name (Drucktext) Datum Unterschrift				Name (Drucktext) Datum Unterschrift
Name (Drucktext) Datum Unterschrift				Name (Drucktext) Datum Unterschrift
Auftraggeber Bau				Die Übereinstimmung mit der Bauausführung wird bestätigt
Name (Drucktext) Datum Unterschrift				Bearbeitung CAD
Auftraggeber Bau				Die Übernahme der handvermerkten Eintragungen in die CAD-Grundlage wird bestätigt
Name (Drucktext) Datum Unterschrift				Datum Name (Drucktext)
Name (Drucktext) Datum Unterschrift				10/2025 Fraunung
Name (Drucktext) Datum Unterschrift				10/2025 Wulf